

**ECHT ENTSPANNT ERLEBEN | RELAXED EXPERIENCE**










Ein perfekter Tag in Rüdesheim am Rhein | A perfect day in Rüdesheim am Rhein

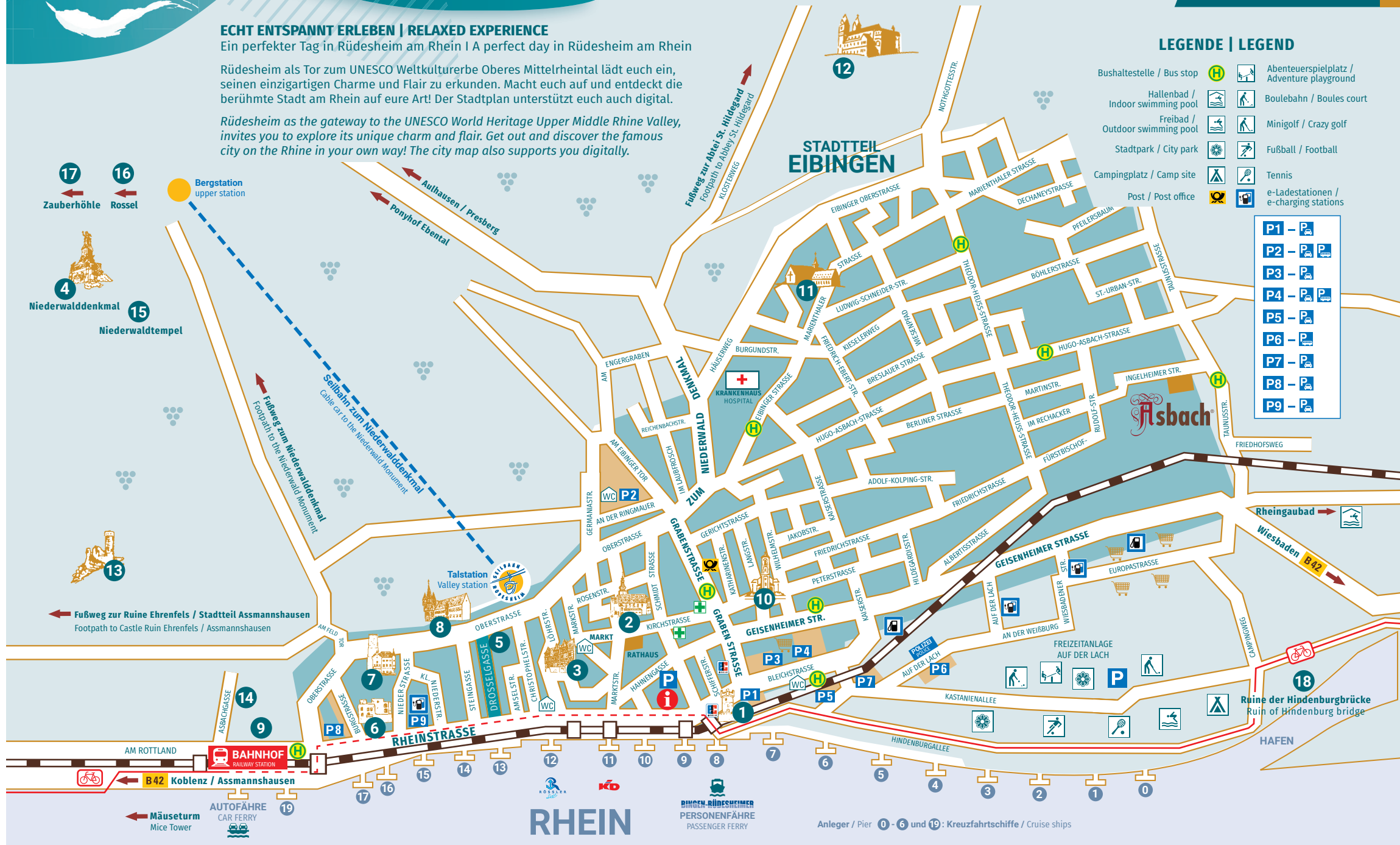
Rüdesheim als Tor zum UNESCO Weltkulturerbe Oberes Mittelrheintal lädt euch ein, seinen einzigartigen Charme und Flair zu erkunden. Macht euch auf und entdeckt die berühmte Stadt am Rhein auf eure Art! Der Stadtplan unterstützt euch auch digital.

Rüdesheim as the gateway to the UNESCO World Heritage Upper Middle Rhine Valley, invites you to explore its unique charm and flair. Get out and discover the famous city on the Rhine in your own way! The city map also supports you digitally.

**LEGENDE | LEGEND**

- Bushaltestelle / Bus stop 
- Hallenbad / Indoor swimming pool 
- Freibad / Outdoor swimming pool 
- Stadtpark / City park 
- Campingplatz / Camp site 
- Post / Post office 
- Abenteuerspielplatz / Adventure playground 
- Boulebahn / Boules court 
- Minigolf / Crazy golf 
- Fußball / Football 
- Tennis 
- e-Ladestationen / e-charging stations 

- P1 - 
- P2 - 
- P3 - 
- P4 - 
- P5 - 
- P6 - 
- P7 - 
- P8 - 
- P9 - 



RHEIN

BIENEN-RÜDESHEIMER  
PERSONENFÄHRE  
PASSENGER FERRY

Anleger / Pier 0 - 6 und 19: Kreuzfahrtschiffe / Cruise ships

Mäuseturm  
Mice Tower

AUTOFÄHRE  
CAR FERRY

BAHNHOF  
RAILWAY STATION

Ruine der Hindenburgbrücke  
Ruin of Hindenburg bridge

Rheingaubad

Wiesbaden B42

Asbach

STADTTEIL  
EIBINGEN

Bergstation  
upper station

Selbstbahn zum Niederwalddenkmal  
Cable car to the Niederwald Monument

Talstation  
Valley station

Fußweg zur Ruine Ehrenfels / Stadtteil Assmannshausen  
Footpath to Castle Ruin Ehrenfels / Assmannshausen

Fußweg zur Abtei St. Hildegard  
Footpath to Abbey St. Hildegard

Aulhausen / Presberg

Ponyhof Ebental

Zauberhöhle

Rosel

Niederwalddenkmal

Niederwaldtempel

B42 Koblenz / Assmannshausen

Mäuseturm  
Mice Tower

AUTOFÄHRE  
CAR FERRY

BAHNHOF  
RAILWAY STATION

Ruine der Hindenburgbrücke  
Ruin of Hindenburg bridge

Rheingaubad

Wiesbaden B42

Asbach

STADTTEIL  
EIBINGEN

Bergstation  
upper station

Selbstbahn zum Niederwalddenkmal  
Cable car to the Niederwald Monument

Talstation  
Valley station

Fußweg zur Ruine Ehrenfels / Stadtteil Assmannshausen  
Footpath to Castle Ruin Ehrenfels / Assmannshausen

Fußweg zur Abtei St. Hildegard  
Footpath to Abbey St. Hildegard

Aulhausen / Presberg

Ponyhof Ebental

Zauberhöhle

Rosel

Niederwalddenkmal

Niederwaldtempel

B42 Koblenz / Assmannshausen

Mäuseturm  
Mice Tower

AUTOFÄHRE  
CAR FERRY

BAHNHOF  
RAILWAY STATION

Ruine der Hindenburgbrücke  
Ruin of Hindenburg bridge

Rheingaubad

Wiesbaden B42

Asbach

STADTTEIL  
EIBINGEN

## DE

- 1 **Adlerturm:** 20,5 Meter hoher, spätgotischer Eckturm der alten Stadtbefestigung, erbaut im 15. Jahrhundert.
- 2 **Katholische Pfarrkirche St. Jakobus:** Erbaut im 11. Jahrhundert, nach fast vollständiger Zerstörung im Jahr 1944 in rheinischem Bruchstein-Mauerwerk wieder aufgebaut.
- 3 **Klunkhardshof:** Monumentaler Fachwerkbau aus der ersten Hälfte des 16. Jahrhunderts, Rückwand ist die Wehrmauer der ältesten Ortsbefestigung.
- 4 **Niederwalddenkmal:** Errichtet 1877 – 1883, symbolisiert die Wiedererrichtung des deutschen Kaiserreiches 1870/1871. Hauptfigur ist die Germania.
- 5 **Drosselgasse:** Das Herz der Rüdeshheimer Altstadt, hier spielt abends die Musik! 144 Meter Lebensfreude in Weingasthäusern und Gartenschänken.
- 6 **Brömserburg:** Erstmals erwähnt 1275, Vorgängerbauten vermutlich älter. Teilerstört im Jahr 1640 und später mehrfach umgebaut.
- 7 **Boosenburg/Oberburg:** Einzig erhalten ist der romanische Bergfried aus dem 12. Jahrhundert. Direkt nebenan liegt eine neugotische Villa aus dem Jahre 1873.
- 8 **Brömserhof/Siegfrieds Mechanisches Musikkabinett:** Schönster aller Rüdeshheimer Adelshöfe, erbaut ab 1292, 1650-52 wesentlich vergrößert. Gotische Kapelle und der Ahnensaal mit herrlichen Fresken. Heute Sitz des Museums für mechanische Musikinstrumente.
- 9 **Museum Mechanicum:** Das Museum zeigt eine Sammlung von Automaten und kinetischen Objekten aus mehreren Jahrhunderten, konstruiert und gebaut von Künstlern aus aller Welt.

- 10 **Evangelische Kirche:** Erbaut 1855 als erste evangelische Kirche im Rheingau. Sehenswertes Weinstockfenster aus dem Jahr 1968.
- 11 **Katholische Pfarrkirche St. Hildegard:** Vorgängerbau des 1165 von Hildegard von Bingen gegründeten Klosters, nach Brand bis 1935 wiedererrichtet. Behbergt den goldenen Schrein mit den Gebeinen der Heiligen Hildegard.
- 12 **Abtei St. Hildegard:** Errichtet 1900-1904 im neoromanischen Stil, rechtliches Nachfolgekloster von Hildegards Klostergründungen. Kirche mit sehenswerter Innenausmalung der „Beuroner Schule“.
- 13 **Burgruine Ehrenfels:** Erbaut um 1220, später als Zollburg genutzt. Während des 30jährigen Krieges mehrfach belagert und schließlich 1689 niedergebrannt.
- 14 **Asbachgasse:** Event- und Kulturstätte auf dem ehemaligen Asbachgelände.
- 15 **Niederwaldtempel:** Erbaut im Jahr 1788 durch Graf von Ostein, rekonstruiert 2006. Während der Romantik des 19. Jahrhunderts Treffpunkt vieler Geistesgrößen ihrer Zeit.
- 16 **Rossel:** Künstliche Ruine auf der höchsten Erhebung des Niederwalds, errichtet 1774 durch Graf von Ostein mit grandiosem Ausblick auf Nahe-Mündung und Binger Loch.
- 17 **Zauberhöhle:** Um 1790 erbaut, ummauerter Gang von etwa 60m Länge, dessen Wände ursprünglich mit glitzernden Glassteinen verziert waren.
- 18 **Ruine der Hindenburgbrücke** Errichtet 1913 bis 1915 war die Hindenburgbrücke mit rund 1.000 Metern Länge die zweitlängste Brücke über dem Rhein.

- 19 **Pfarrkirche Heilig Kreuz:** Erstmals urkundlich erwähnt 1325. Sehenswerter Flügelaltar im gotischen Stil aus dem Jahr 1872 mit Altargemälde aus dem 15. Jahrhundert.
- 20 **Rotweinlaube Assmannshausen:** Erreichbar ab Assmannshausen in ca. 30 Minuten, traumhaft schöner Blick auf die Weinbergs-Steilhänge und in das romantische Rheintal.
- 21 **Burg Rheinstein:** Erbaut im ersten Viertel des 14. Jahrhunderts, als erste Burg im 19. Jahrhundert als Symbol der Rheinromantik wiederaufgebaut.

### STADTPLAN ASSMANNSHAUSEN | CITY MAP ASSMANNSHAUSEN



DE

SCAN me!



Mit folgendem QR-Code kommen Sie direkt zu unserer Infobroschüre mit vielen Tipps und Infos zu Rüdesheim und Assmannshausen am Rhein.

EN

SCAN me!



Using the following QR-Code direct you to our brochure with lots of information round about Rüdeshheim and Assmannshausen am Rhein.

- 20 **Red wine arbour in Assmannshausen:** charming arbour about 30 minutes walk from Assmannshausen offering beautiful views over the steep vineyards and the romantic Rhine Valley.
- 21 **Burg Rheinstein:** built in the first quarter of the 14th century, it became the first castle to be rebuilt in the 19th century as a symbol of Rhine Romanticism.

- 10 **Protestant church:** built in 1855 as the first Protestant church in the Rheingau region. One of the church's most notable features is the „grapevine“ window installed in 1968.
- 11 **Catholic parish church of St. Hildegard:** erected on the foundations of the convent founded by Hildegard von Bingen in 1165, restored in 1935 after a fire. The remains of St Hildegard are preserved here in a shrine.
- 12 **Abbey of St. Hildegard:** built in 1900-1904 in the neo-Romanesque style, legal successor to the convents founded by St. Hildegard. Church with impressive interior paintings in the Beuroner style.
- 13 **Ehrenfels Castle (ruin):** built around 1220, later used to raise transit tolls. Besieged on several occasions during the 30 Years War and finally burned down in 1689.
- 14 **Asbachgasse:** Place of cultural interest and event location on the former site of the Asbach company.
- 15 **Niederwald Temple:** built in 1788 by Graf von Ostein, rebuilt in 2006. Focal point and source of inspiration for many of the leading intellectuals of the 19th century's Romantic period.
- 16 **Rossel:** built in 1774 as an artificial ruin on the highest point of the Niederwald forest by Graf von Ostein with magnificent views over the stretch of river where the Nahe meets the Rhine and across the Binger Loch.
- 17 **Enchanted cave:** this narrow 60 m tunnel was built in 1790. Its walls were originally decorated with glittering shards of glass.
- 18 **Ruin of Hindenburg bridge:** With a length of around 1000 meters, the Hindenburg Bridge was the second longest bridge over the Rhine.
- 19 **Parish church of the Holy Cross:** first mentioned in records dating from 1325. The winged Gothic altar dating from 1872 with an altar painting from the 15th century is well worth seeing.

## EN

- 1 **Adlerturm:** the Eagle Tower is a 20.5 m high, late Gothic corner tower of the old town fortification, built in the 15th century.
- 2 **Catholic parish church of St. James (St. Jakobus):** built in the 11th century, rebuilt with quarry stone from the Rhineland after its almost complete destruction in 1944.
- 3 **Klunkhardshof:** monumental half-timbered building dating back to the first half of the 16th century, the back wall formed part of the town's oldest fortifications.
- 4 **Germania monument:** erected between 1877 and 1883 to symbolise the reestablishment of the German Empire in 1870/1871. The main figure is Germania.
- 5 **Drosselgasse:** the heart of Ruedesheim's old town! Live music in the evenings! 144 m of convivial wine taverns and courtyard bars.
- 6 **Brömserburg Castle:** first mentioned in 1275 although the preceding structures are believed to be older. Partially destroyed in 1640 and later converted on several occasions.
- 7 **Boosenburg/Oberburg Castle:** the only surviving Romanesque castle keep dating from the 12th century. Its direct neighbour is a new Gothic villa built in 1873.
- 8 **Brömserhof/Siegfried's Mechanical Music Cabinet:** the most beautiful of all Rüdeshheim's stately homes dating from 1292, significantly extended in 1650-52. Gothic chapel and ancestral hall with magnificent frescoes. Today, it houses the museum of mechanical musical instruments.
- 9 **Museum Mechanicum:** A collection of automata and kinetic objects from several centuries is exhibited here, designed and built by artists from all over the world.

Touristinfo Rüdeshheim

Rheinstraße 29a, 65385 Rüdeshheim am Rhein  
Tel.: +49 (0)6722 / 90615-0 | Fax: +49 (0)6722 / 90615-99  
E-Mail: touristinfo@ruedesheim.de

Herausgeber: Touristinfo Rüdeshheim  
(Stand: 2023, Änderungen vorbehalten)



[www.ruedesheim.de](http://www.ruedesheim.de)  
ruedesheim bei facebook  
ruedesheim\_und\_assmannshausen